ALLEGATO 1

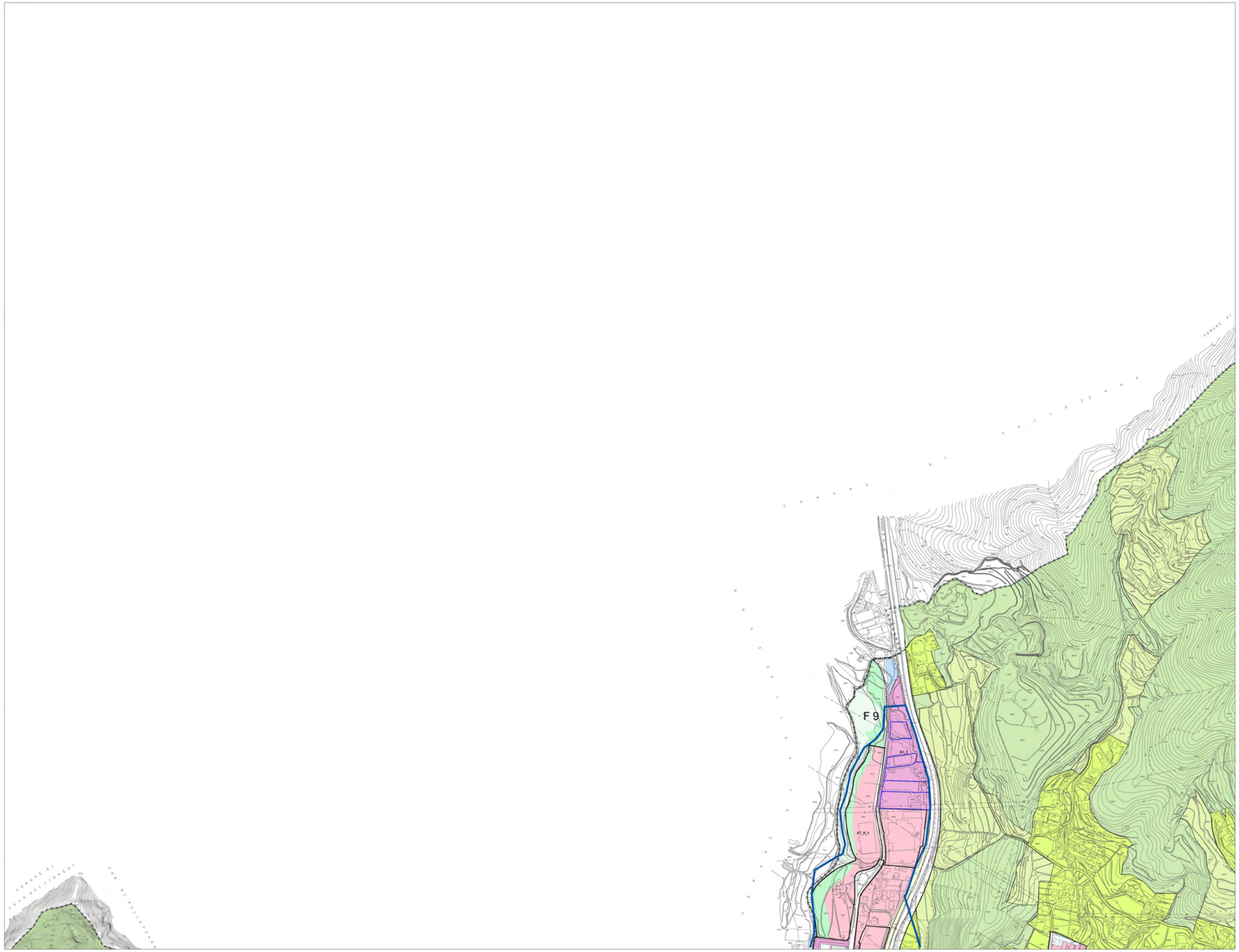

Comune di Salerno
Assessorato all'Urbanistica

Nuova Cosidenza di Identità
Nuova Efficienza di Urbanità

Piano Urbanistico Comunale 2005

Oriol Bohigas - Albert Puigdomenech

MBM Arquitectes S.A.
Josep Martorell
Oriol Bohigas
David Mackay
Oriol Capdevila
Francesc Cual

Struttura Speciale - Ufficio di piano
Bianca De Roberto
Dirigente

Filomena Darrao
Responsabile Pianificazione Urbanistica
Giovanni Ciotta
Responsabile Programmazione Urbanistica
Francesco Savino
Responsabile Procedure Tecnico-amministrative
Simonetta Acinolfi
Responsabile Procedure Informatiche

Staff Tecnico
Carla Gatto
Roberto Nobile
Giovanni Avellino
Corrado Marino
Gaetano Pinto
Marcello Sangine

Progetto
Adeguato alle osservazioni accolte

P2.1	Zonizzazione

Il Direttore di Settore
Bianca De Roberto

L'Assessore all'Urbanistica
Domenico De Maio

Il Sindaco
Vincenzo De Luca

Legenda

CONFINE COMUNALE

LIMITE DI ZONA OMOGENEA

ZONA OMOGENEA A

A_n - Ambito di riqualificazione urbana

ZONA OMOGENEA B

$B1_n$ - Agglomerato urbano esistente a destinazione prevalentemente produttivo-servizi

AT_R_n Area di trasformazione a destinazione prevalentemente residenziale

AT_P_n Area di trasformazione a destinazione prevalentemente produttivo-servizi

RU - Ristrutturazione urbana con sostituzione edilizia

Piano di lottizzazione in itinere

Limite ambito da sottoporre a Piano particolareggiato

Ambito da sottoporre a P.d.R. per gli insediamenti abusivi

AT_R_n ZONA OMOGENEA C C_n - Nuova edilizia residenziale

AT_P_n ZONA OMOGENEA D D_n - Nuova edilizia produttiva

ZONA A.S.I.

ZONA OMOGENEA E

E1 - Zona agricola periurbana

E2 - Zona agricola produttiva

E3 - Zona boschiva, incolta e pascoliva

ZONA OMOGENEA F F_n - Attrezzature di interesse generale

attrezzature varie di progetto

attrezzature varie esistenti

FP_n attrezzature portuali - nautiche

STANDARD

Attrezzature pubbliche di interesse locale

Esistente / Progetto

attrezzature scolastiche

attrezzature di interesse comune

verde attrezzato e sport

parcheggi

parcheggi interrati

Attrezzature pubbliche di interesse generale

Esistente / Progetto

parchi urbani e territoriali

scuole superiori all'obbligo

attrezzature sanitarie e ospedaliere

ALTRE DESTINAZIONI

Verde di rispetto ambientale

Arenile

INFRASTRUTTURE

Stradale

Ferroviaria

M Stazioni della metropolitana

Proposta di ambito da stralciare dal P.R.T.C.

LOCALIZZAZIONI

Nuovi Porti

Serbatoi

Sito per la ricetrasmissione di segnali radiotelevisivi e di telefonia mobile

Cartografia numerica Ripresa aerea 2003

Con aggiornamenti cartografici dell'asse Lungo Irno a cura della Struttura Speciale Ufficio di Piano

scala 1:12.000

P01
ZONIZZAZIONE ACUSTICA
1:12000

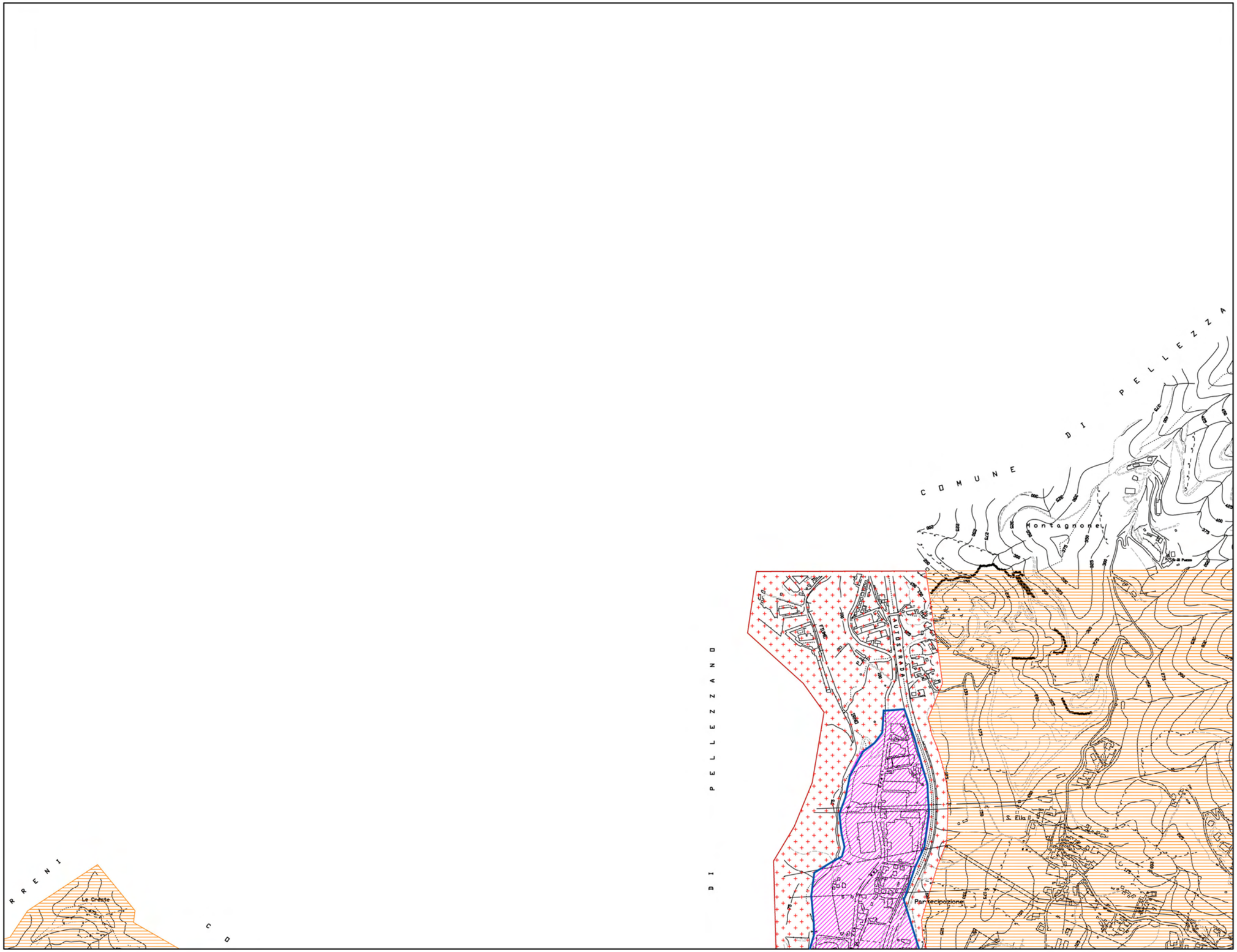

LEGENDA

- Zona 3
- Zona 4
- Zona 5
- I° Fascia di rispetto
- II° Fascia di rispetto

ALLEGATO 2

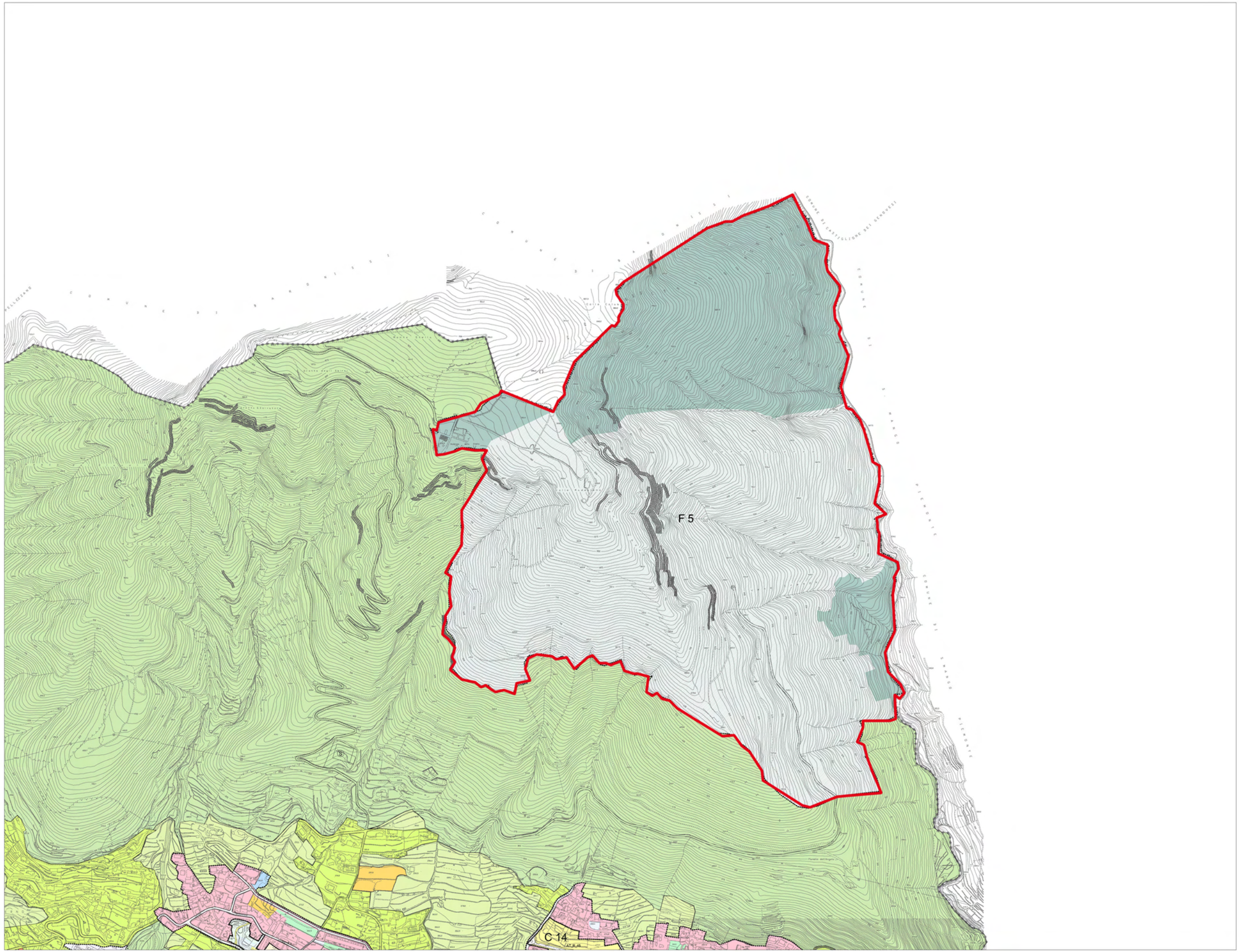

Comune di Salerno
Assessorato all'Urbanistica

Nuova Cosidenza di Identità
Nuova Efficienza di Urbanità

Piano Urbanistico Comunale
2005

Oriol Bohigas - Albert Puigdomenech

MBM Arquitectes S.A.
Josep Martorel
Oriol Bohigas
David Mackay
Oriol Capdevila
Francesc Cual

Struttura Speciale - Ufficio di piano
Bianca De Roberto
Dirigente

Filomena Darrao
Responsabile Pianificazione Urbanistica
Giovanni Ciotta
Responsabile Programmazione Urbanistica
Francesco Savino
Responsabile Procedure Tecnico-amministrative
Simonetta Acinolfi
Responsabile Procedure Informatiche

Staff Tecnico
Carla Gatto
Roberto Nobile
Giovanni Avellino
Corrado Marino
Gaetano Pinto
Marcello Sangine

Progetto
Adeguato alle osservazioni accolte

P2.2	Zonizzazione

Il Direttore di Settore
Bianca De Roberto

L'Assessore all'Urbanistica
Domenico De Maio

Il Sindaco
Vincenzo De Luca

Legenda

CONFINE COMUNALE

LIMITE DI ZONA OMOGENEA

ZONA OMOGENEA A

A_n - Ambito di riqualificazione urbana

ZONA OMOGENEA B

B1_n - Agglomerato urbano esistente a destinazione prevalentemente produttivo-servizi

AT.R.n Area di trasformazione a destinazione prevalentemente residenziale

AT.PS.n Area di trasformazione a destinazione prevalentemente produttivo-servizi

RU - Ristrutturazione urbana con sostituzione edilizia

Piano di lottizzazione in itinere

Limite ambito da sottoporre a Piano particolareggiato

Ambito da sottoporre a P.d.R. per gli insediamenti abusivi

AT.R.n ZONA OMOGENEA C C_n - Nuova edilizia residenziale

AT.PS.n ZONA OMOGENEA D D_n - Nuova edilizia produttiva

ZONA A.S.I.

ZONA OMOGENEA E

E1 - Zona agricola periurbana

E2 - Zona agricola produttiva

E3 - Zona boschiva, incolta e pascoliva

ZONA OMOGENEA F F_n - Attrezzature di interesse generale

attrezzature varie di progetto

attrezzature varie esistenti

FP_n attrezzature portuali - nautiche

STANDARD

Attrezzature pubbliche di interesse locale

Esistente Progetto

attrezzature scolastiche

attrezzature di interesse comune

verde attrezzato e sport

parcheggi

parcheggi interrati

Attrezzature pubbliche di interesse generale

Esistente Progetto

parchi urbani e territoriali

scuole superiori all'obbligo

attrezzature sanitarie e ospedaliere

ALTRE DESTINAZIONI

Verde di rispetto ambientale

Arenile

INFRASTRUTTURE

Stradale

Ferroviaria

Stazioni della metropolitana

Proposta di ambito da stralciare dal P.R.T.C.

LOCALIZZAZIONI

Nuovi Porti

Serbatoi

Sito per la ricetrasmissione di segnali radiotelevisivi e di telefonia mobile

Cartografia numerica Ripresa aerea 2003

Con aggiornamenti cartografici dell'asse Lungo Irno a cura della Struttura Speciale Ufficio di Piano

scala 1:12.000

P02
ZONIZZAZIONE ACUSTICA
1:12000

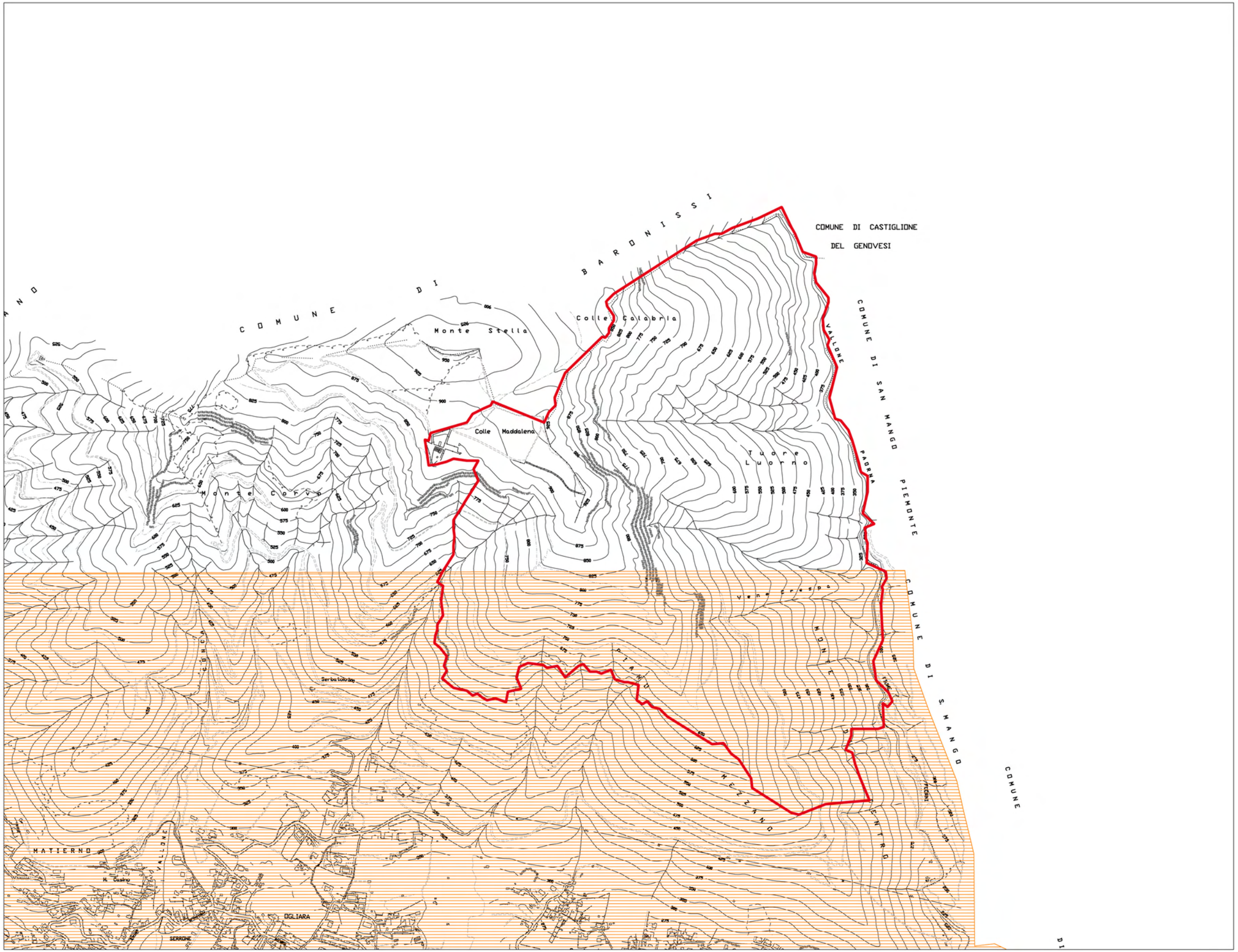

LEGENDA

- Zona 3
- Zona 4
- Zona 5
- I° Fascia di rispetto
- II° Fascia di rispetto